ГРАФИЧЕСКОЕ ОПИСАНИЕ
местоположения границ населенных пунктов, территориальных зон, особо охраняемых природных территорий, зон с особыми условиями использования территории

Публичный сервитут в отношении земель и земельных участков для проведения инженерных изысканий в целях подготовки документации по планировке территории, предусматривающей размещение линейного объекта федерального значения «Проект «Юг». 3 этап. МНПП «Самара-Волгоград». Строительство»

(наименование объекта, местоположение границ которого описано (далее - объект))

Раздел 1

Сведения об объекте

№ п/п	Характеристики объекта	Описание характеристик
1	2	3
1.	Местоположение объекта	Пензенская область, район Малосердобинский, сельсовет Майский
2.	Площадь объекта +/- величина погрешности определения площади (Р +/- Дельта Р)	76559 +/- 97 м²
3.	Иные характеристики объекта	Публичный сервитут в отношении земель и земельных участков для проведения инженерных изысканий в целях подготовки документации по планировке территории, предусматривающей размещение линейного объекта федерального значения «Проект «Юг». 3 этап. МНПП «Самара-Волгоград». Строительство». Обладатель публичного сервитута: Акционерное общество "Транснефть - Приволга", ИНН 6317024749, ОГРН 1026301416371, находящегося по адресу: 443020, Самарская область, г. Самара, ул. Ленинская, д.100. Email: privolga@sam.transneft.ru, тел. +7 (846) 333 - 35-96.. Срок публичного сервитута - до 15.06.2025.

Раздел 2

Сведения о местоположении границ объекта

1. Система координат МСК-58, зона 2

2. Сведения о характерных точках границ объекта

Обозначение характерных точек границ	Координаты, м		Метод определения координат характерной точки	Средняя квадратическая погрешность положения характерной точки (Mt), м	Описание обозначения точки на местности (при наличии)
	X	Y			
1	2	3	4	5	6
1	291667.36	2242813.01	Аналитический метод	0.1	-
2	291911.19	2242921.03	Аналитический метод	0.1	-
3	291917.91	2243001.23	Аналитический метод	0.1	-
4	292047.02	2242977.32	Аналитический метод	0.1	-
5	292048.00	2242983.00	Аналитический метод	0.1	-
6	291918.23	2243007.31	Аналитический метод	0.1	-
7	292079.38	2244908.21	Аналитический метод	0.1	-
8	292142.98	2244897.98	Аналитический метод	0.1	-
9	292192.49	2244742.09	Аналитический метод	0.1	-
10	292197.98	2244743.98	Аналитический метод	0.1	-
11	292145.30	2244903.78	Аналитический метод	0.1	-
12	292079.73	2244912.73	Аналитический метод	0.1	-
13	292122.71	2245420.18	Аналитический метод	0.1	-
14	292193.12	2245672.20	Аналитический метод	0.1	-
15	292246.07	2245643.43	Аналитический метод	0.1	-
16	292272.24	2245483.51	Аналитический метод	0.1	-
17	292276.99	2245484.24	Аналитический метод	0.1	-
18	292249.00	2245648.92	Аналитический метод	0.1	-
19	292194.80	2245678.34	Аналитический метод	0.1	-
20	292521.24	2246846.70	Аналитический метод	0.1	-
21	292957.39	2246647.95	Аналитический метод	0.1	-
22	293059.09	2246924.35	Аналитический метод	0.1	-

2. Сведения о характерных точках границ объекта					
Обозначение характерных точек границ	**Координаты, м**		**Метод определения координат характерной точки**	**Средняя квадратическая погрешность положения характерной точки (Mt), м**	**Описание обозначения точки на местности (при наличии)**
	X	**Y**			
1	**2**	**3**	**4**	**5**	**6**
23	293049.76	2246926.99	Аналитический метод	0.1	-
24	292949.15	2246660.50	Аналитический метод	0.1	-
25	292523.05	2246853.06	Аналитический метод	0.1	-
26	293105.69	2248938.74	Аналитический метод	0.1	-
27	293131.37	2248923.06	Аналитический метод	0.1	-
28	293159.25	2248760.98	Аналитический метод	0.1	-
29	293161.31	2248759.36	Аналитический метод	0.1	-
30	293164.56	2248761.28	Аналитический метод	0.1	-
31	293135.63	2248926.35	Аналитический метод	0.1	-
32	293107.10	2248943.79	Аналитический метод	0.1	-
33	293213.26	2249323.78	Аналитический метод	0.1	-
34	293187.03	2249876.85	Аналитический метод	0.1	-
35	293215.34	2249877.52	Аналитический метод	0.1	-
36	293287.41	2249730.21	Аналитический метод	0.1	-
37	293291.86	2249728.88	Аналитический метод	0.1	-
38	293293.42	2249732.43	Аналитический метод	0.1	-
39	293218.89	2249882.64	Аналитический метод	0.1	-
40	293186.80	2249881.55	Аналитический метод	0.1	-
41	293156.66	2250517.46	Аналитический метод	0.1	-
42	293251.51	2250761.61	Аналитический метод	0.1	-
43	293202.83	2250859.70	Аналитический метод	0.1	-
44	293210.91	2251009.06	Аналитический метод	0.1	-
45	293283.91	2251036.56	Аналитический метод	0.1	-
46	293284.90	2251002.63	Аналитический метод	0.1	-
47	293246.63	2250951.57	Аналитический метод	0.1	-

2. Сведения о характерных точках границ объекта					
Обозначение характерных точек границ	**Координаты, м**		**Метод определения координат характерной точки**	**Средняя квадратическая погрешность положения характерной точки (Mt), м**	**Описание обозначения точки на местности (при наличии)**
	X	**Y**			
1	**2**	**3**	**4**	**5**	**6**
48	293286.58	2250885.53	Аналитический метод	0.1	-
49	293278.11	2250834.39	Аналитический метод	0.1	-
50	293269.65	2250819.83	Аналитический метод	0.1	-
51	293265.84	2250813.98	Аналитический метод	0.1	-
52	293272.61	2250812.63	Аналитический метод	0.1	-
53	293284.55	2250832.70	Аналитический метод	0.1	-
54	293292.67	2250887.23	Аналитический метод	0.1	-
55	293252.72	2250951.57	Аналитический метод	0.1	-
56	293291.43	2251003.17	Аналитический метод	0.1	-
57	293288.51	2251041.80	Аналитический метод	0.1	-
58	293211.08	2251013.20	Аналитический метод	0.1	-
59	293261.47	2251944.23	Аналитический метод	0.1	-
60	293829.63	2253204.87	Аналитический метод	0.1	-
61	293674.73	2253778.05	Аналитический метод	0.1	-
62	293722.30	2254011.35	Аналитический метод	0.1	-
63	293716.67	2254008.73	Аналитический метод	0.1	-
64	293692.64	2253890.90	Аналитический метод	0.1	-
65	293606.24	2253891.24	Аналитический метод	0.1	-
66	293588.60	2253730.37	Аналитический метод	0.1	-
67	293594.59	2253730.04	Аналитический метод	0.1	-
68	293610.58	2253884.59	Аналитический метод	0.1	-
69	293691.15	2253882.92	Аналитический метод	0.1	-
70	293669.60	2253777.90	Аналитический метод	0.1	-
71	293824.34	2253205.30	Аналитический метод	0.1	-
72	293256.53	2251945.43	Аналитический метод	0.1	-

2. Сведения о характерных точках границ объекта					
Обозначение характерных точек границ	**Координаты, м**		**Метод определения координат характерной точки**	**Средняя квадратическая погрешность положения характерной точки (Mt), м**	**Описание обозначения точки на местности (при наличии)**
	X	**Y**			
1	**2**	**3**	**4**	**5**	**6**
73	293197.77	2250858.65	Аналитический метод	0.1	-
74	293246.06	2250761.37	Аналитический метод	0.1	-
75	293151.62	2250518.29	Аналитический метод	0.1	-
76	293208.22	2249324.35	Аналитический метод	0.1	-
77	292521.07	2246865.13	Аналитический метод	0.1	-
78	292445.79	2246860.55	Аналитический метод	0.1	-
79	292439.75	2246849.82	Аналитический метод	0.1	-
80	292440.76	2246841.45	Аналитический метод	0.1	-
81	292448.29	2246854.30	Аналитический метод	0.1	-
82	292463.26	2246806.88	Аналитический метод	0.1	-
83	292470.74	2246805.63	Аналитический метод	0.1	-
84	292452.86	2246856.40	Аналитический метод	0.1	-
85	292519.65	2246859.60	Аналитический метод	0.1	-
86	292117.77	2245421.07	Аналитический метод	0.1	-
87	291906.46	2242924.41	Аналитический метод	0.1	-
88	291757.11	2242858.24	Аналитический метод	0.1	-
89	291743.69	2242891.60	Аналитический метод	0.1	-
90	291705.76	2242992.19	Аналитический метод	0.1	-
91	291782.32	2242965.55	Аналитический метод	0.1	-
92	291822.11	2243034.03	Аналитический метод	0.1	-
93	291857.67	2242944.03	Аналитический метод	0.1	-
94	291862.63	2242945.73	Аналитический метод	0.1	-
95	291822.92	2243041.89	Аналитический метод	0.1	-
96	291820.13	2243039.70	Аналитический метод	0.1	-
97	291779.97	2242971.30	Аналитический метод	0.1	-

2. Сведения о характерных точках границ объекта

Обозначение характерных точек границ	Координаты, м		Метод определения координат характерной точки	Средняя квадратическая погрешность положения характерной точки (Mt), м	Описание обозначения точки на местности (при наличии)
	X	Y			
1	2	3	4	5	6
98	291702.80	2242997.62	Аналитический метод	0.1	-
99	291698.28	2242995.25	Аналитический метод	0.1	-
100	291736.98	2242895.25	Аналитический метод	0.1	-
101	291752.77	2242856.34	Аналитический метод	0.1	-
102	291720.65	2242842.13	Аналитический метод	0.1	-
103	291679.69	2242925.77	Аналитический метод	0.1	-
104	291675.16	2242923.25	Аналитический метод	0.1	-
105	291716.48	2242840.27	Аналитический метод	0.1	-
106	291664.34	2242817.14	Аналитический метод	0.1	-
1	291667.36	2242813.01	Аналитический метод	0.1	-
107	292420.41	2246748.21	Аналитический метод	0.1	-
108	292423.74	2246753.20	Аналитический метод	0.1	-
109	292411.39	2246762.96	Аналитический метод	0.1	-
110	292406.94	2246758.32	Аналитический метод	0.1	-
107	292420.41	2246748.21	Аналитический метод	0.1	-

3. Сведения о характерных точках части (частей) границы объекта

Обозначение характерных точек части границы	Координаты, м		Метод определения координат характерной точки	Средняя квадратическая погрешность положения характерной точки (Mt), м	Описание обозначения точки на местности (при наличии)
	X	Y			
1	2	3	4	5	6
-	-	-	-	-	-

Раздел 3

Сведения о местоположении измененных (уточненных) границ объекта

1. Система координат -

2. Сведения о характерных точках границ объекта

Обозначение характерных точек границ	Существующие координаты, м		Измененные (уточненные) координаты, м		Метод определения координат характерной точки	Средняя квадратическая погрешность положения характерной точки (Mt), м	Описание обозначения точки на местности (при наличии)
	X	Y	X	Y			
1	2	3	4	5	6	7	8
-	-	-	-	-	-	-	

3. Сведения о характерных точках части (частей) границы объекта

Обозначение характерных точек части границы	Существующие координаты, м		Измененные (уточненные) координаты, м		Метод определения координат характерной точки	Средняя квадратическая погрешность положения характерной точки (Mt), м	Описание обозначения точки на местности (при наличии)
	X	Y	X	Y			
1	2	3	4	5	6	7	8
-	-	-	-	-	-	-	

СХЕМА РАСПОЛОЖЕНИЯ ГРАНИЦ ПУБЛИЧНОГО СЕРВИТУТА

Публичный сервитут в отношении земель и земельных участков для проведения инженерных изысканий в целях подготовки документации по планировке территории, предусматривающей размещение линейного объекта федерального значения «Проект «Юг». 3 этап. МНПП «Самара-Волгоград». Строительство»

(наименование объекта)

Обзорная схема

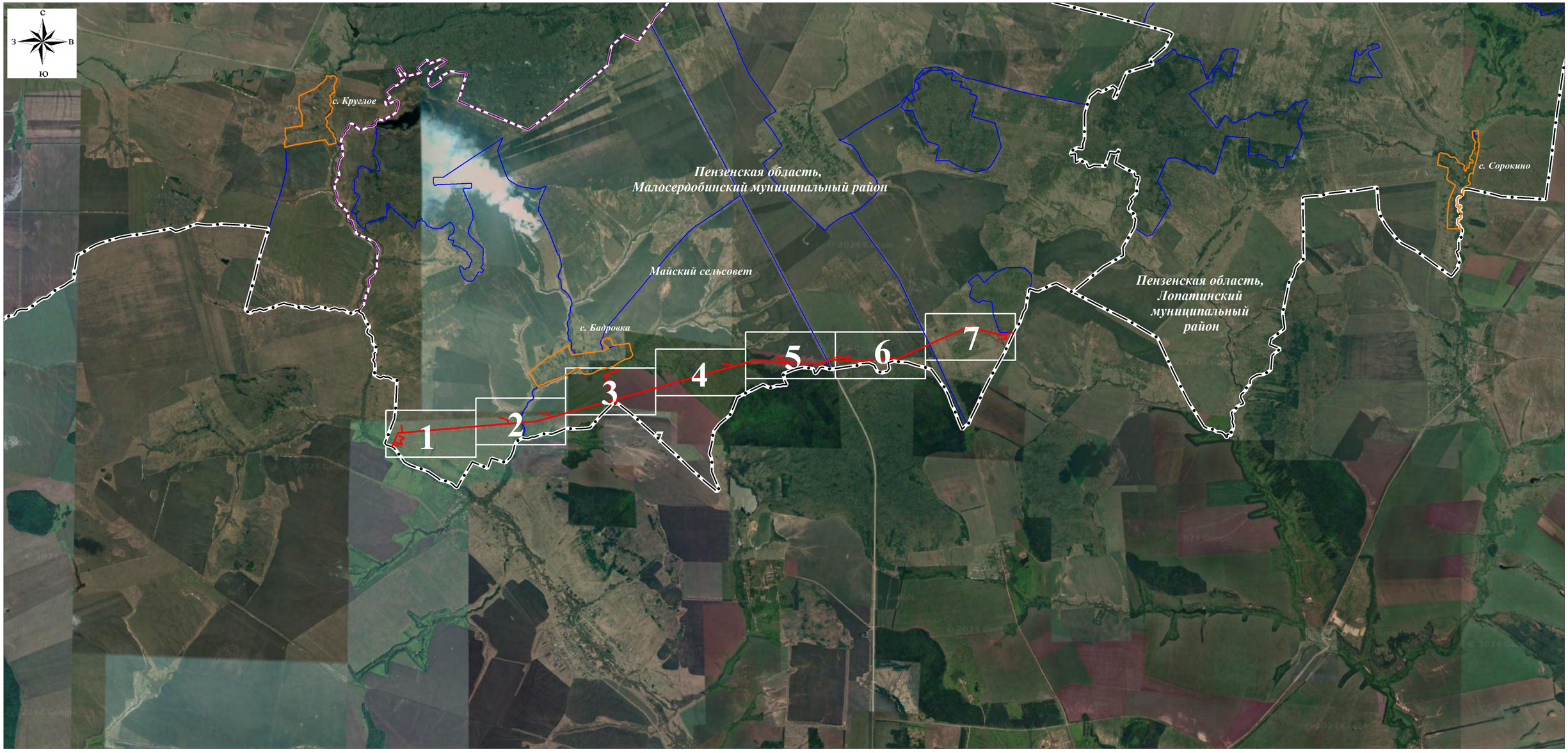

Используемые условные знаки и обозначения:

- проектная граница публичного сервитута
- граница кадастрового квартала
- границы населенных пунктов по сведениям ЕГРН
- границы сельских поселений по сведениям ЕГРН
- границы муниципальных районов по сведениям ЕГРН

Масштаб 1:50000

1 — граница и номер листа

Подпись _____ Кадомкина Н.С.

Дата "06" 11 2024 г.

СХЕМА РАСПОЛОЖЕНИЯ ГРАНИЦ ПУБЛИЧНОГО СЕРВИТУТА

Лист 1

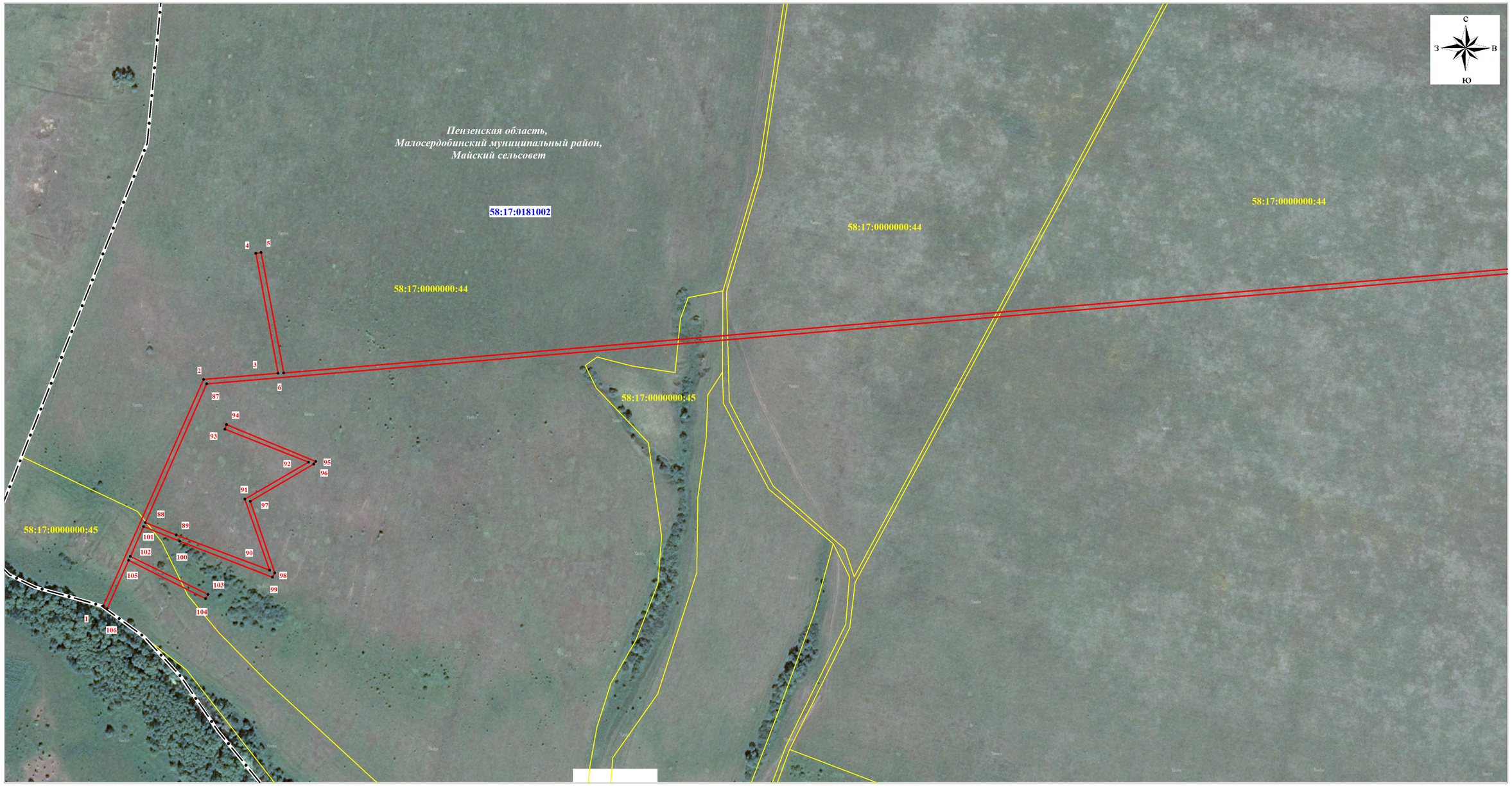

Масштаб 1:3000

Используемые условные знаки и обозначения:

- проектная граница публичного сервитута
- граница кадастрового квартала
- граница земельного участка, сведения о котором содержатся в ЕГРН
- 58:17:0181002 — номер кадастрового квартала
- 58:17:0000000:44 — кадастровый номер земельного участка
- • 15 — обозначение характерной точки проектной границы публичного сервитута

Подпись _____ Кадомкина Н.С.

Дата "06" 11 2024 г.

СХЕМА РАСПОЛОЖЕНИЯ ГРАНИЦ ПУБЛИЧНОГО СЕРВИТУТА

Лист 2

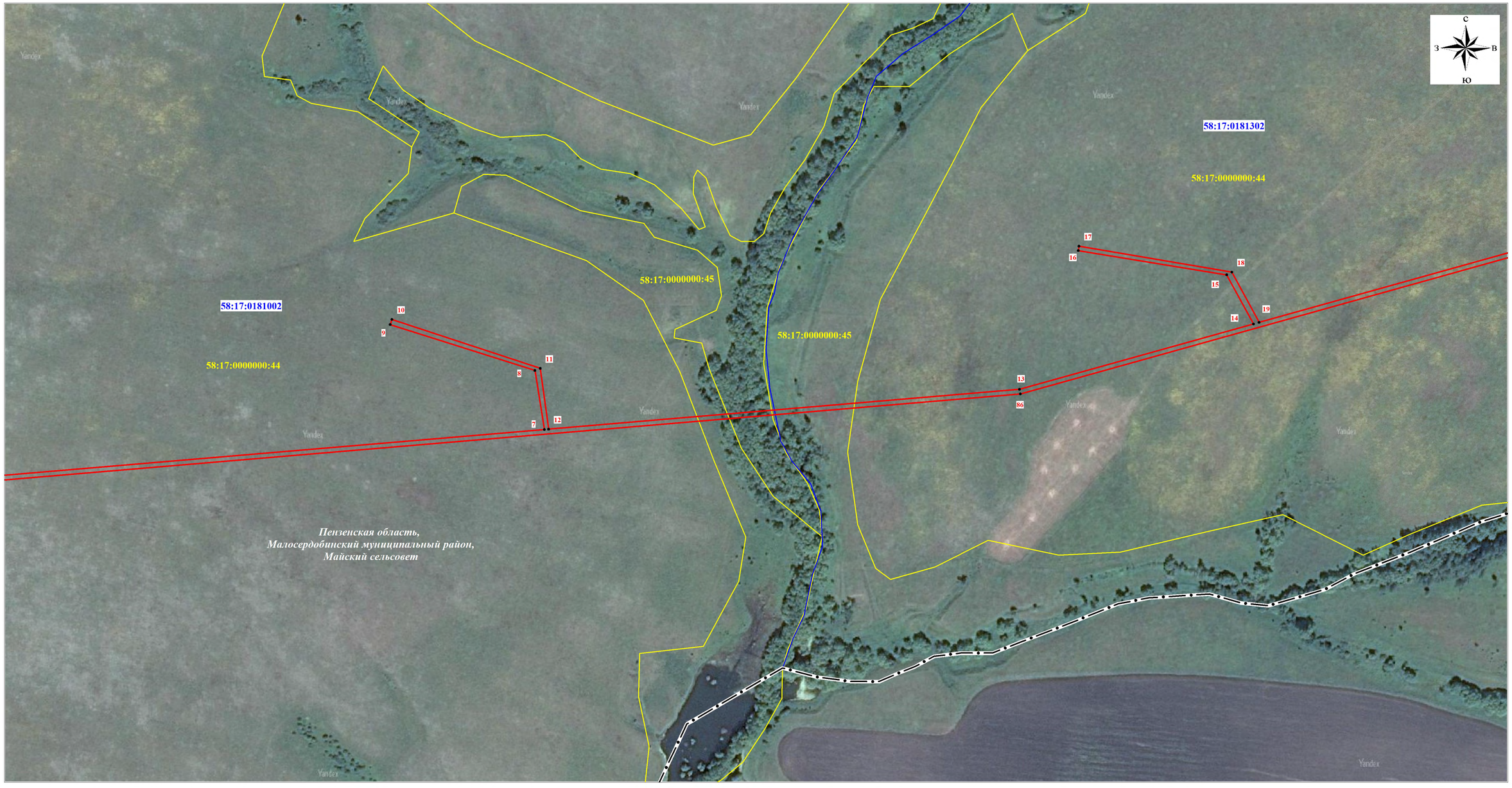

Масштаб 1:3000

Используемые условные знаки и обозначения:

	проектная граница публичного сервитута
	граница кадастрового квартала
	граница земельного участка, сведения о котором содержатся в ЕГРН
58:17:0181002	номер кадастрового квартала
58:17:0000000;44	кадастровый номер земельного участка
• 15	обозначение характерной точки проектной границы публичного сервитута

Подпись _____ Кадомкина Н.С.

Дата "06" 11 2024 г.

СХЕМА РАСПОЛОЖЕНИЯ ГРАНИЦ ПУБЛИЧНОГО СЕРВИТУТА

Лист 3

Масштаб 1:3000

Используемые условные знаки и обозначения:

	проектная граница публичного сервитута
	граница кадастрового квартала
	граница земельного участка, сведения о котором содержатся в ЕГРН
58:17:0181002	номер кадастрового квартала
58:17:0000000:44	кадастровый номер земельного участка
• 15	обозначение характерной точки проектной границы публичного сервитута

Подпись _____ Кадомкина Н.С.

Дата "06" 11 2024 г.

СХЕМА РАСПОЛОЖЕНИЯ ГРАНИЦ ПУБЛИЧНОГО СЕРВИТУТА

Лист 4

Масштаб 1:3000

Используемые условные знаки и обозначения:

- проектная граница публичного сервитута
- граница кадастрового квартала
- граница земельного участка, сведения о котором содержатся в ЕГРН
- 58:17:0181002 — номер кадастрового квартала
- 58:17:0000000:44 — кадастровый номер земельного участка
- • 15 — обозначение характерной точки проектной границы публичного сервитута

Подпись _____ Кадомкина Н.С.

КАДАСТРОВЫЙ ИНЖЕНЕР КАДОМКИНА НИНЕЛЛА СЕРГЕЕВНА г.Самара Квалификационный Аттестат 63-11-1 КАДОМКИНА Н.С.

Дата "06" 11 2024 г.

СХЕМА РАСПОЛОЖЕНИЯ ГРАНИЦ ПУБЛИЧНОГО СЕРВИТУТА

Лист 5

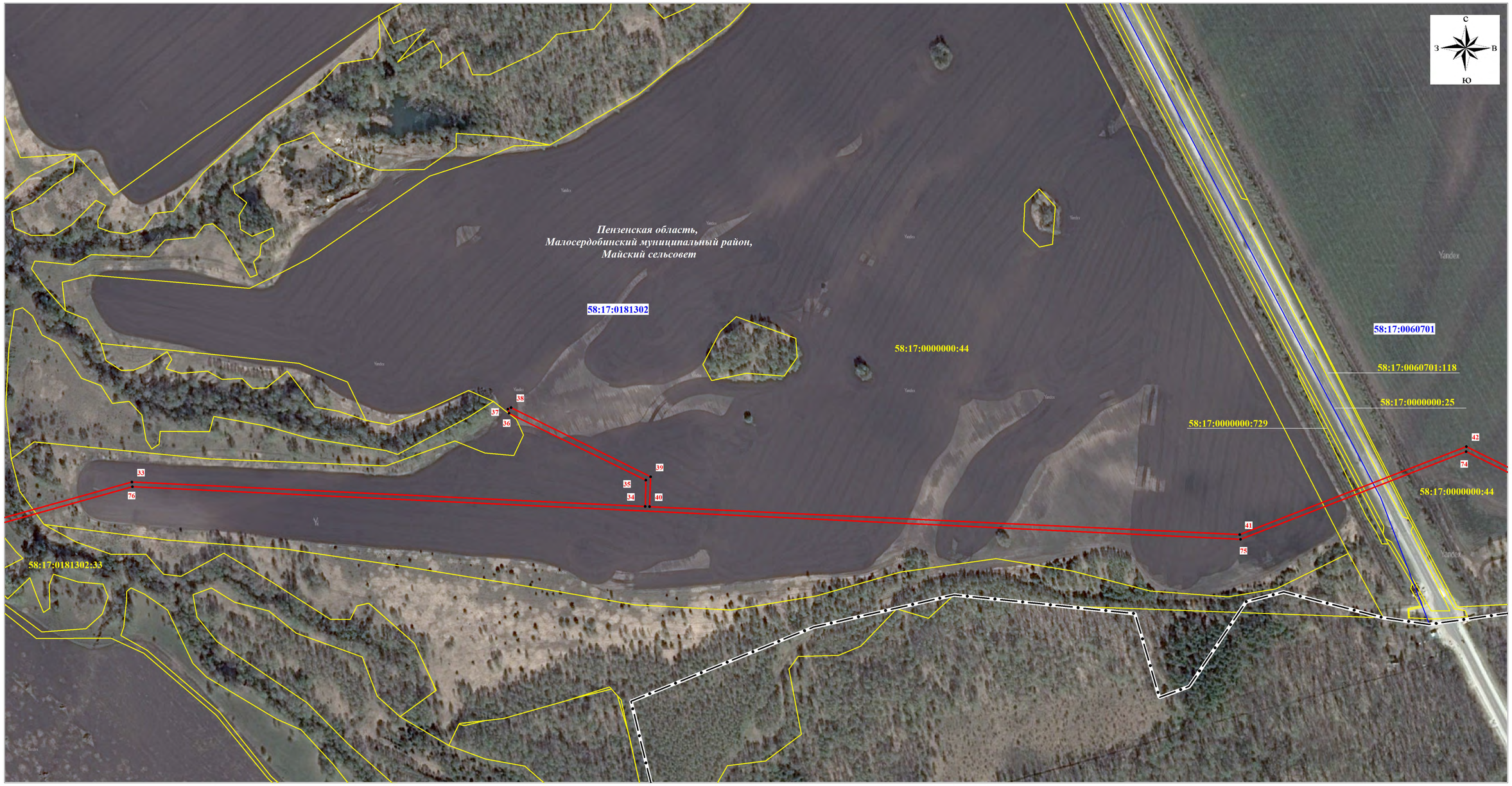

Масштаб 1:3000

Используемые условные знаки и обозначения:

	проектная граница публичного сервитута
	граница кадастрового квартала
	граница земельного участка, сведения о котором содержатся в ЕГРН
58:17:0181002	номер кадастрового квартала
58:17:0000000:44	кадастровый номер земельного участка
• 15	обозначение характерной точки проектной границы публичного сервитута

Подпись _____ Кадомкина Н.С.

Дата "06" 11 2024 г.

СХЕМА РАСПОЛОЖЕНИЯ ГРАНИЦ ПУБЛИЧНОГО СЕРВИТУТА

Лист 6

Масштаб 1:3000

Используемые условные знаки и обозначения:

- проектная граница публичного сервитута
- граница кадастрового квартала
- граница земельного участка, сведения о котором содержатся в ЕГРН
- 58:17:0181002 — номер кадастрового квартала
- 58:17:0000000:44 — кадастровый номер земельного участка
- • 15 — обозначение характерной точки проектной границы публичного сервитута

Подпись _____ Кадомкина Н.С.

Дата "06" 11 2024 г.

СХЕМА РАСПОЛОЖЕНИЯ ГРАНИЦ ПУБЛИЧНОГО СЕРВИТУТА

Лист 7

Масштаб 1:3000

Используемые условные знаки и обозначения:

- проектная граница публичного сервитута
- граница кадастрового квартала
- граница земельного участка, сведения о котором содержатся в ЕГРН
- 58:17:0181002 — номер кадастрового квартала
- 58:17:0000000:44 — кадастровый номер земельного участка
- • 15 — обозначение характерной точки проектной границы публичного сервитута

Подпись _____ Кадомкина Н.С.

КАДАСТРОВЫЙ ИНЖЕНЕР КАДОМКИНА НИНА СЕРГЕЕВНА www.63118033760 г.Самара Квалификационный 63-11-1 Аттестат КАДОМКИНА Н.С.

Дата "06" 11 2024 г.