МАТЕРИАЛЫ ПО ОБОСНОВАНИЮ ГЕНЕРАЛЬНОГО ПЛАНА
Майского сельсовета Малосердобинского района Пензенской области

Карта объектов федерального, регионального и местного значения и зон с особыми условиями использования территории. Фрагмент. с. Чунаки, д. Комаровка, с. Майское, с. Бадровка

Масштаб 1:10 000

ГРАДЗЕМПРОЕКТ

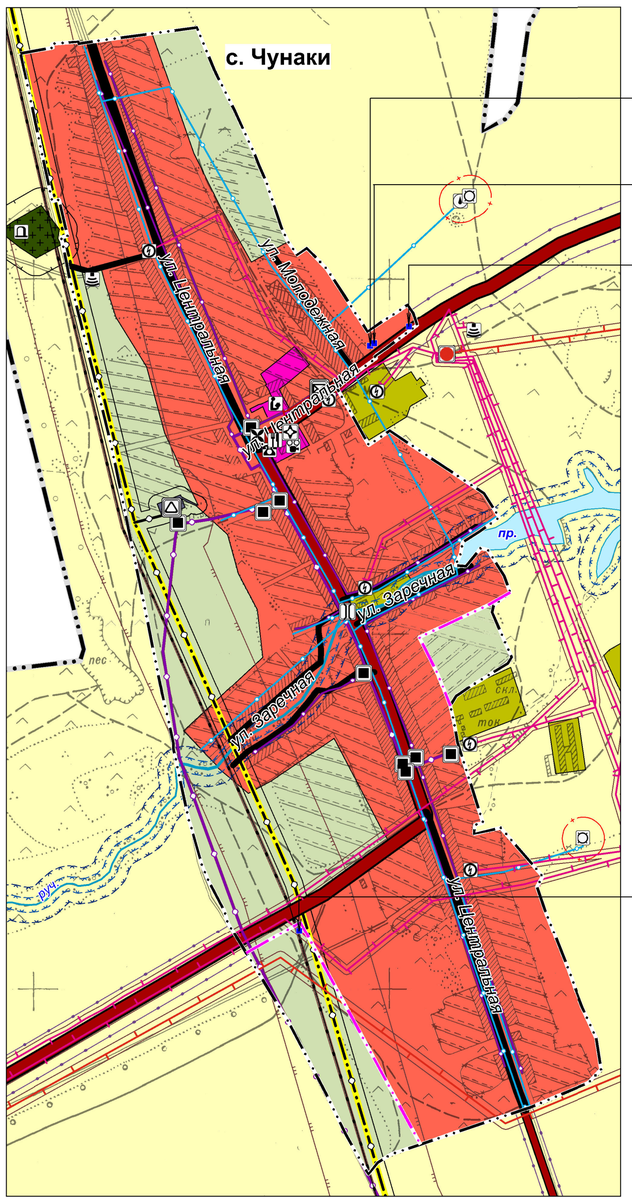

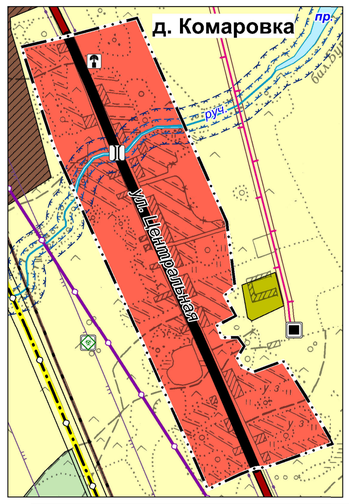

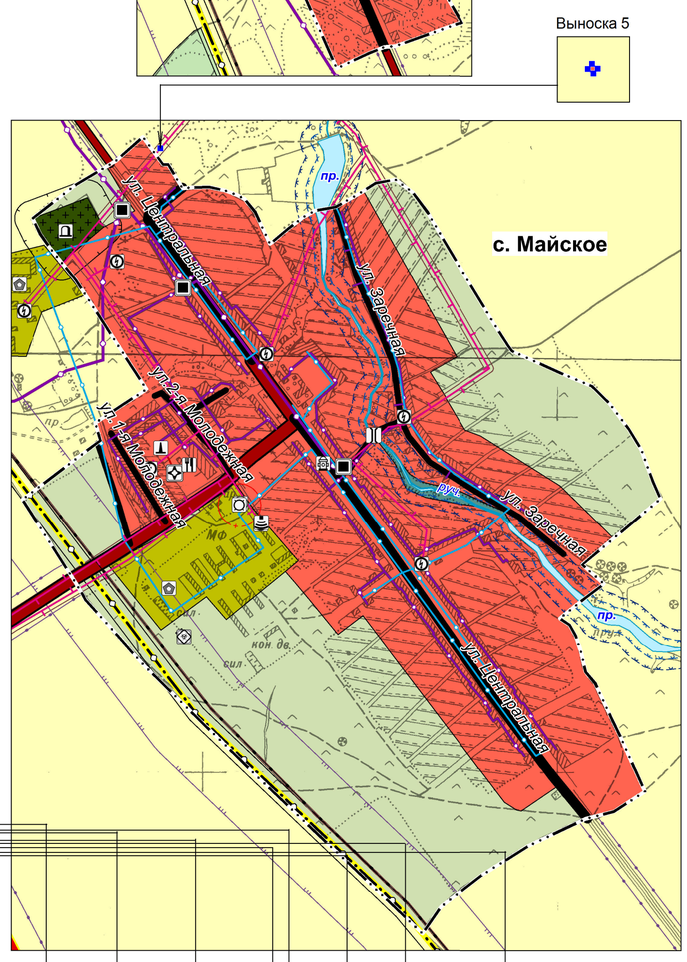

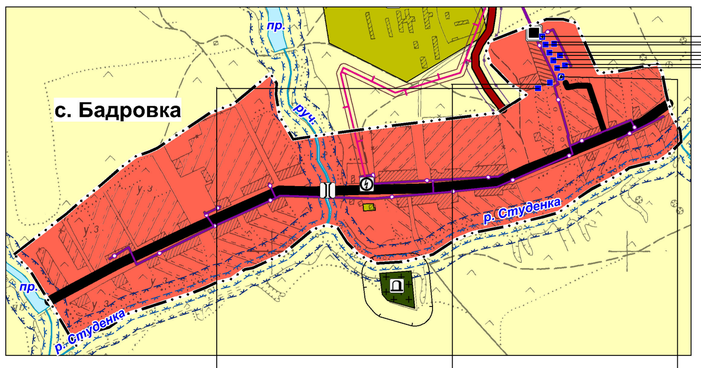

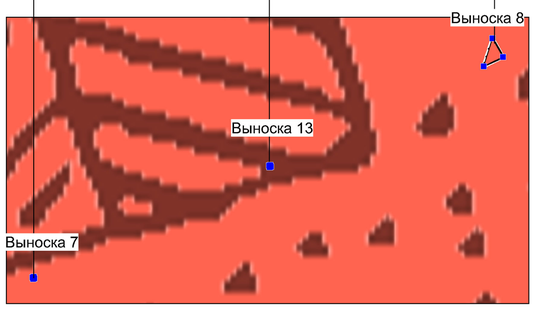

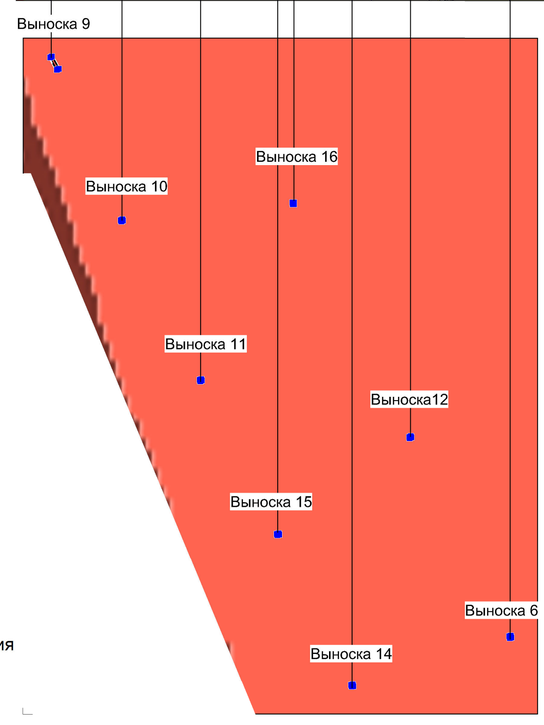

УСЛОВНЫЕ ОБОЗНАЧЕНИЯ

Планир. | *Реконстр.* | *Сущ.*

- Граница населенного пункта
- Земли сельскохозяйственного назначения
- Земли лесного фонда
- Водоток (река, ручей, канал)
  Водоем (озеро, пруд, обводненный карьер, водохранилище)

Статус объектов капитального строительства

- Объект местного значения
- Объект регионального значения
- Объект федерального значения

Функциональные зоны

- Жилая зона
- Общественно-деловая зона
- Зона инженерной инфраструктуры
- Зона сельскохозяйственных угодий
- Производственная зона сельскохозяйственных предприятий
- Зона кладбищ

Объекты инженерной инфраструктуры

- Электрическая подстанция 35 кВ
- Линии электропередачи - 35 кВ
- Линии электропередачи - 10 кВ
- Трансформаторная подстанция (ТП)
- Линия связи
- Наземная станция (радиосвязи)
- Базовая станция
- Газораспределительная станция (ГРС)
- Магистральный газопровод
- Газопровод распределительный высокого давления
- Газопровод распределительный низкого давления
- Пункт редуцирования газа (ПРГ)
- Источник тепловой энергии
- Теплопровод распределительный (квартальный)
- Артскважина, водонапорная башня
- Водопровод
- Объекты обеспечения пожарной безопасности

Объекты транспортной инфраструктуры

- Автомобильные дороги регионального или межмуниципального значения
- Автомобильные дороги местного значения
- Главная улица
- Улица в жилой застройке
- Мостовое сооружение

Планир. | *Сущ.*

Объекты социальной инфраструктуры

- Общеобразовательная организация
- Объект культурно - просветительного назначения
- Объект культурно - досугового (клубного) типа
- Спортивное сооружение
- Обособленное структурное подразделение медицинской организации, оказывающей первичную медико-санитарную помощь
- Административное здание
- Объекты торговли, общественного питания
- Объект религиозной организации (объединения)
- Объекты почтовой связи
- Памятник ВОВ
- Объекты обеспечения пожарной безопасности

Планир. | *Сущ.*

Зоны с особыми условиями использования территории

- Охранная зона инженерных коммуникаций
- Первый пояс зоны санитарной охраны источника водоснабжения
- Санитарно-защитная зона
- Водоохранная зона: р. Студенка - 100 м, ручьи, пруды - 50 м.
- Прибрежная защитная полоса 30 м - 50 м в зависимости от уклона берега водного объекта
- Береговая полоса
- Придорожная полоса
- Санитарный разрыв магистральных трубопроводов углеводородного сырья

Должность	Фамилия И.О.	Подпись	Дата	Материалы по обоснованию генерального плана		
				Майский сельсовет Малосердобинского района Пензенской области		
Исполнил	Артюшкина А.П.			Карта объектов федерального, регионального и местного значения и ЗОУИТ Фрагмент. с. Чунаки, д. Комаровка, с. Майское, с. Бадровка Масштаб 1:10 000	Стадия	Лист	Листов
Исполнил	Малюкова Н.В.				ГП	2	3
				ООО "НИИ Градземпроект" г. Пенза			